

Wanderleitsystem im Hammerbachtal

Ein dichtes Netz an markierten Wanderwegen durchzieht das gesamte Hammerbachtal. Alle Wanderwege sind seit Herbst 2023 mit einem Wanderleitsystem ausgestattet.

Die nummerierten Tafeln weisen an Knotenpunkten mit genauer Entfernungsangabe den Weg, informieren über Einkehr-und Übernachtungsmöglichkeiten und machen auf Haltepunkte des ÖPNV aufmerksam.

Wir stellen Ihnen einige ausgewählte Rundtouren vor und wünschen viel Spaß dabei, das Hammerbachtal zu Fuß zu entdecken!

Mühlenweg im Hammerbachtal

Länge: 16.4 km · **Höhendifferenz:** 250 m · **Gehzeit:** 4½ h
Ausgangspunkt: Bahnhof Henfenfeld
Wegverlauf: Henfenfeld - Engelthal - Schrotsdorf - Offenhausen - Kucha - Breitenbrunn - Offenhausen

Der Mühlenweg im Hammerbachtal hat 33 Stationen und kann auch in einzelnen Etappen erwandert werden.

Der Themenweg soll an die große, prägende Bedeutung der Mühlen für die typisch fränkischen Kulturlandschaften erinnern, hat aber vor allem auch landschaftlich einiges zu bieten.



Westlich um Engelthal

Länge: 7.5 km · **Höhendifferenz:** 110 m · **Gehzeit:** 2 h
Ausgangspunkt: Engelthal, Bushaltestelle Grüner Baum
Wegverlauf: Engelthal - Peuerling - Kröhhnhof - Engelthal

Wir starten an der Bushaltestelle „Grüner Baum“ und gehen bergauf in die Nonnenbergstraße. Am letzten Haus biegen wir nach links ab.

Wir bleiben auf dem Fahrweg und vorbei am Waldweiher gelangen wir ans Sportgelände des SC Engelthal.

Kurz darauf treffen wir auf die Kreisstraße, biegen links ab und folgen ihr für knapp 400 m, um dann an einer Hecke kurz vor Peuerling rechts in den Feldweg einzubiegen.

Ein Fahrweg bringt uns an Krönhof vorbei zum Alteichen-Hutanger. Kurz darauf gelangen zur Kreisstraße, überqueren diese und folgen dem Radweg Richtung Engelthal. Nach 400 m überqueren wir rechter Hand erneut die Kreisstraße und steigen in den Wald auf.

Bald stoßen wir an einer Kreuzung auf weitere Wanderwege, biegen hier links ab und kommen durch das Gewerbegebiet zum Ausgangspunkt zurück

Rundweg Engelthal - Edelweißhütte

Länge: 8.7 km · **Höhendifferenz:** 210 m · **Gehzeit:** 2½ h
Ausgangspunkt: Engelthal, Bushaltestelle Grüner Baum
Wegverlauf: Engelthal - Frankenalb-Klinik - Edelweißhütte - Kruppach - Engelthal

Vom Startpunkt bei der Bushaltestelle „Grüner Baum“ zweigen wir in die Reschenbergstraße ab und halten uns am Ende des Friedhofes rechts.

Am unteren Tor treffen wir auf mehrere Wanderwege und biegen gemeinsam mit diesen in den Hersbrucker Weg ein.

Kurz nach dem Waldbeginn teilt sich unser Weg, wir halten uns links und kommen zur Frankenalb-Klinik. Nach Querung der Wiese kommen wir zu einem Fahrweg und biegen hier nach rechts ab.

Nach 400 m gehts es linker Hand hoch, vorbei an am Wasserhochbehälter, auf einem Pfad den Kamm entlang. Später treffen wir wieder auf einen Fahrweg und biegen rechts in Richtung Edelweißhütte ab.

Nach einer Einkehr in der Edelweißhütte geht es steil

Der Weg ist nur in einer Richtung markiert, startet am Bahnhof in Henfenfeld und endet in Offenhausen. Es besteht Rückfahrtmöglichkeit mit Buslinie 335.

Mit etwas Kondition bietet sich für den Rückweg auch der reizvolle Weg über die Edelweißhütte und den Arzbergturm hinein nach Hersbruck an.

Rund um Henfenfeld

Länge: 9.4 km · **Höhendifferenz:** 160 m · **Gehzeit:** 2½ h
Ausgangspunkt: Ortsmitte Henfenfeld
Wegverlauf: Henfenfeld - Sportplatz - Vogelherd - Weiher - Henfenfeld - Herrenholz - Henfenfeld

In der Ortsmitte von Henfenfeld starten wir von der Hauptstraße in die Friedhofstraße. Vorbei am Sportplatz tauchen wir ins stille Waldgebiet Vogelherd, nördlich des Klosterbergs, ein.

Über den Weiher gelangen wir entlang der Bahnlinie zurück nach Henfenfeld. Über die Hersbrucker und Ottensooser Straße kommen wir über den Frühlingsberg ins Herrenholz, dem Waldgebiet im Südosten der Gemeinde.

Nach dem Verlassen des Waldes müssen wir aufpassen - auf der Straße geht es bergab, bevor wir kurz vor Henfenfeld linker Hand einbiegen. Wir passieren den Spielplatz und kommen kurz darauf zurück zu unserem Ausgangspunkt.

Rundweg Henfenfeld - Reschenberg

Länge: 5.4 km · **Höhendifferenz:** 130 m · **Gehzeit:** 1½ h
Ausgangspunkt: Spielplatz Henfenfeld Süd
Wegverlauf: Henfenfeld - Ruhstein - Henfenfeld


Wir starten am Spielplatz im Süden von Henfenfeld Richtung Nordosten. Nach Überquerung des Hammerbachs gehen wir linker Hand in die Hauptstraße, und kurz drauf nach rechts in die Schulstraße.

Nach dem Bauhof wandern wir im Wald bergan Richtung Sportplatz und weiter, südlich des Klosterbergs, zum Ruhstein, einer zur Rast einladenden Steinbank.

Wir folgen dem Schotterweg Richtung Süden, und biegen nach wenigen Minuten rechter Hand abwärts ab. Unser Weg führt uns wieder aus dem Wald heraus zur Kreisstraße, die wir vorsichtig überqueren.

Steil bergan durchwandern wir einen schönen Alteichen-

Rundweg Engelthal - Steinerne Rinne

bergab. In einem Bogen geht es nach Westen. Wir treffen auf einen Fahrweg und biegen wir links Richtung Kruppach ab. (Im Sommer kann man auch über den Jura-Gebirgsweg  , der hier rechts abbiegt, auf schattigen Weg Engelthal erreichen.)

Wir wandern bis zum Bächlein Kruppach, biegen rechts ab und bleiben auf den Weg entlang des Baches, vorbei an alten Kirschbäumen und noch vorhandenen „Kirschhäuschen“.

Nach 1.6 km biegt der Fahrweg links über die Brücke. Wir bleiben an der Bachseite, gehen auf einen Wiesenweg ca. 40 m und biegen dann rechts ab, zur Waldecke hoch.

Wir gehen über eine Böschung hoch und an der Ecke in den Wald. Nach ca. 300m stoßen wir wieder auf einen Fahrweg, biegen auf diesen links ab und wandern an der südlichen Grundstücksgrenze der Frankenalb-Klinik entlang. Vorbei am Kindergarten geht es zum Ausgangspunkt am Ortseingang zurück.

Rundweg Engelthal - Prosberg

Länge: 6.7 km · **Höhendifferenz:** 180 m · **Gehzeit:** 2 h
Ausgangspunkt: Engelthal, Dorfplatz
Wegverlauf: Engelthal - Prosberg - Kruppach - Engelthal

Wir starten am Dorfplatz bei der Kirche und gehen entlang der Hauptstraße zum oberen Tor und weiter Richtung Kruppach. Nach dem Ende der Wohnbebauung biegen wir rechts auf den Fußweg nach Prosberg ab.

Bergan wandern wir auf dem Fahrweg bis zur Weggabelung. Hier, nach dem Anstieg, biegen wir halblinks ab. Durch schöne Buchenwälder kommen wir an eine unscheinbare Weggabelung. Hier halten wir uns rechts. Ein Steigungsstück führt uns aus dem Wald.

Entlang der Wochenendhäuser biegen wir wieder links ab und kommen auf eine Teerstraße, biegen rechts ab und gelangen nach Prosberg.

Wir gehen wieder auf der Teerstraße zurück bis kurz nach dem Ortsschild, biegen rechts auf die alte Prosberger Straße ab und gelangen auf steilem Weg bergab nach Kruppach.

An der Kreisstraße biegen wir rechts und nach 150 m links zum Bach ab. Entlang des Baches wandern wir zurück Engelthal wandern.

Hutanger östlich von Krönhof, bis wir wiederum die Kreisstraße passieren. Auf dem Radweg kommen wir zurück zum Spielplatz wo wir aufgebrochen sind.

Nördlich um Engelthal

Länge: 5.0 km · **Höhendifferenz:** 130 m · **Gehzeit:** 1½ h
Ausgangspunkt: Engelthal, Bushaltestelle Grüner Baum
Wegverlauf: Engelthal - Frankenalb-Klinik - Engelthal

Mit Start bei der Bushaltestelle „Grüner Baum“ wandern wir in nördliche Richtung und biegen kurz darauf links ab. An der Kläranlage überqueren wir den Hammerbach und betreten den Wald.

Auf dem Fahrweg wandern wir bis zu einer Wegkreuzung, biegen rechts ab und gelangen bald zur Kreisstraße. Wir queren diese und biegen links auf den Radweg ein. Nach 400 m kommt die Brücke über den Hammerbach. Hier biegen wir rechts, dem Wald zu, ab.

Nach einem Steigungsstück treffen wir auf einen breiten Schotterweg. Hier biegen wir rechts ein und wandern, an der Frankenalb-Klinik vorbei, zurück in den Ort.

Rund um die Frankenalb-Klinik

Länge: 3.5 km · **Höhendifferenz:** 90 m · **Gehzeit:** 1 h
Ausgangspunkt: Engelthal, Bushaltestelle Grüner Baum
Wegverlauf: Engelthal - Frankenalb-Klinik - Engelthal

Vom Ortseingang bei der Bushaltestelle „Grüner Baum“ biegen wir links in die Reschenbergstraße ein. Am Kruppach-Bach geht es rechts entlang der Klostermauer.

Wir überqueren den Kruppach-Bach und wandern links den Hersbrucker Weg hoch. Am Ende der Ortsbebauung bleiben wir auf dem Fahrweg entlang der südlichen Grundstücksgrenze der Frankenalb-Klinik und erreichen den Wald. Wir wandern geradeaus weiter auf eine Lichtung.

Nach einem Links- und Rechtsknick des Weges steigen wir linker Hand bergan, nach 150 m nochmals links und laufen dann an der nördlichen Begrenzung der Frankenalb-Klinik entlang.

Kurz darauf stoßen wir auf weitere Wanderwege, biegen gemeinsam mit diesen links ein und wandern durch die Birkenallee bis zu den ersten Häusern. Über den Hersbrucker Weg und später entlang des Kruppach-Baches gelangen wir zurück zum Ausgangspunkt.

Rundweg Engelthal - Steinerne Rinne

Länge: 5.6 km · **Höhendifferenz:** 150 m · **Gehzeit:** 1¼ h
Ausgangspunkt: Engelthal, Bushaltestelle Grüner Baum
Wegverlauf: Engelthal - Steinerne Rinne - Engelthal

Vom Ausgangspunkt Bushaltestelle „Grüner Baum“ wandern wir rechts bergauf in die Nonnenbergstraße und kurz darauf in den Wald.


Wir passieren einen idyllischen Waldweiher und biegen 400 m später links ab. Nun beginnt die Steigung. Wir bleiben auf dem Forstweg. Durch eine Rechtskurve kommen wir an eine Gabelung und wandern die langgezogene Linkskurve hoch.

Kurz darauf müssen wir aufpassen, unser Weg teilt sich in 3 Richtungen. Wir orientieren uns am Wegweiser und wandern den Stichweg bergauf zur Steinernen Rinne (Achtung Naturschutzdenkmal!).

Von der Steinernen Rinne wandern wir 400 m zurück und biegen am Wegweiser diesmal rechts ab. Nach einem schmalen Pfad kommen wir auf einen Fahrweg, biegen rechts ab.

In einer langgezogenen Linkskurve verlassen wir wieder den Fahrweg und biegen links ab. Wir kommen auf einen gut ausgebauten Forstweg, biegen rechts ab und wandern abwärts in Richtung Hallershof.

Am Eichenanger verlassen wir den Fahrweg und wandern ohne Richtungsänderung unter den Eichen wieder auf freies Feld. Nach ca. 150 m geht es halblinks in Richtung Engelthal. Wir erreichen die Klostermauer und laufen, links abbiegend, zurück zum Ausgangspunkt.



Südlich um Engelthal

Länge: 4.9 km · **Höhendifferenz:** 160 m · **Gehzeit:** 1½ h
Ausgangspunkt: Engelthal, Dorfplatz
Wegverlauf: Engelthal - Hallershof - Engelthal

Wir starten am Dorfplatz bei der Kirche und gehen entlang der Hauptstraße zum oberen Tor und weiter Richtung Kruppach. Nach dem Ende der Wohnbebauung biegen wir rechts auf den Fußweg nach Prosberg ab.

Bergan wandern wir auf dem Fahrweg bis zur Weggabelung. Hier biegen wir rechts ab und bleiben auf der Forststraße, die weiter an Höhe gewinnt. Nach 600 m biegen wir rechts ab und bewegen uns wieder ins Tal. Beim Verlassen des Waldes eröffnet sich ein herrlicher Panoramablick vor uns.

Wir erreichen die Kreisstraße nach Offenhausen, überqueren diese und biegen links auf den Radweg ein. Nach 100 m biegen wir rechts ab und erreichen Hallershof.

Innerorts halten wir uns rechts und kommen zum Eichenanger, wo wir mehrere Wanderwege queren. Kurz danach biegen wir rechts ab und wandern unter einer wunderbaren Eichenallee entlang des früheren Hutangers.

An der nächsten Kreuzung am Waldrand stoßen wir auf andere Wanderwege. Gemeinsam mit diesen gehen wir nach rechts bis und kommen nach etwa 15 Minuten zurück zu unserem Ausgangspunkt.



Erlebnis Streuobstwanderweg

Länge: 3.4 km · **Höhendifferenz:** 50 m · **Gehzeit:** 1 h
Ausgangspunkt: Schrotsdorf, Wanderparkplatz
Wegverlauf: Schrotsdorf - Egensbach - Schrotsdorf

Der leicht begehbare Streuobstwanderweg führt auf 3.4 km durch die reizvollen, typisch fränkischen Fluren zwischen Schrotsdorf und Egensbach in der Gemeinde Offenhausen.

Auf 15 gestalteten Thementafeln erfährt man Interessantes und Überraschendes über die extensive Bewirtschaftung der Streuobstwiesen, über ihre tierischen und pflanzlichen Bewohner sowie Typisches aus der Region.

Der Rundweg ist nur in einer Richtung markiert, Start- und Ziel ist der Wanderparkplatz am Ortseingang von Schrotsdorf.

Gaststätten und Hotels im Hammerbachtal:

Taverne „El Greco“
Bahnhofstraße 4 · 91239 Henfenfeld
Tel.: 09151/8144529 · www.el-greco-henfenfeld.de

„Zum Wirtshaus“ (telefonische Reservierung erforderlich)
Freiling 1 · 91239 Henfenfeld
Tel.: 09151/95899 · www.zumwirtshaus.de

Landgasthof und Hotel „Weißes Lamm“
Hauptstraße 24 · 91238 Engelthal
Tel.: 09158/929990 · www.hotel-weisseslamm.de

Landgasthaus „Zum stillen Bächlein“
Egensbach 8 · 91238 Offenhausen
Tel.: 09158/278 · www.stilles-baechlein.de

Gasthaus „Grüner Baum“
Kucha 117 · 91238 Offenhausen
Tel.: 09158/230 · www.gruener-baum-kucha.de

Gasthof Hupfer
Hauptstr. 22 · 91238 Offenhausen
Tel.: 09158/274 · www.hupfer-offenhausen.de

Gaststätte „Edelweißhütte“
Deckersberg 34 · 91230 Happurg
Tel.: 09151/8398804
www.gaststaette-edelweisshuette.de

Hinweis: Bitte informieren Sie sich im Vorfeld über die Öffnungszeiten und Ruhetage der Gastronomie im Hammerbachtal.



Wir wünschen allen viel Spaß dabei, das Hammerbachtal zu Fuß zu entdecken!

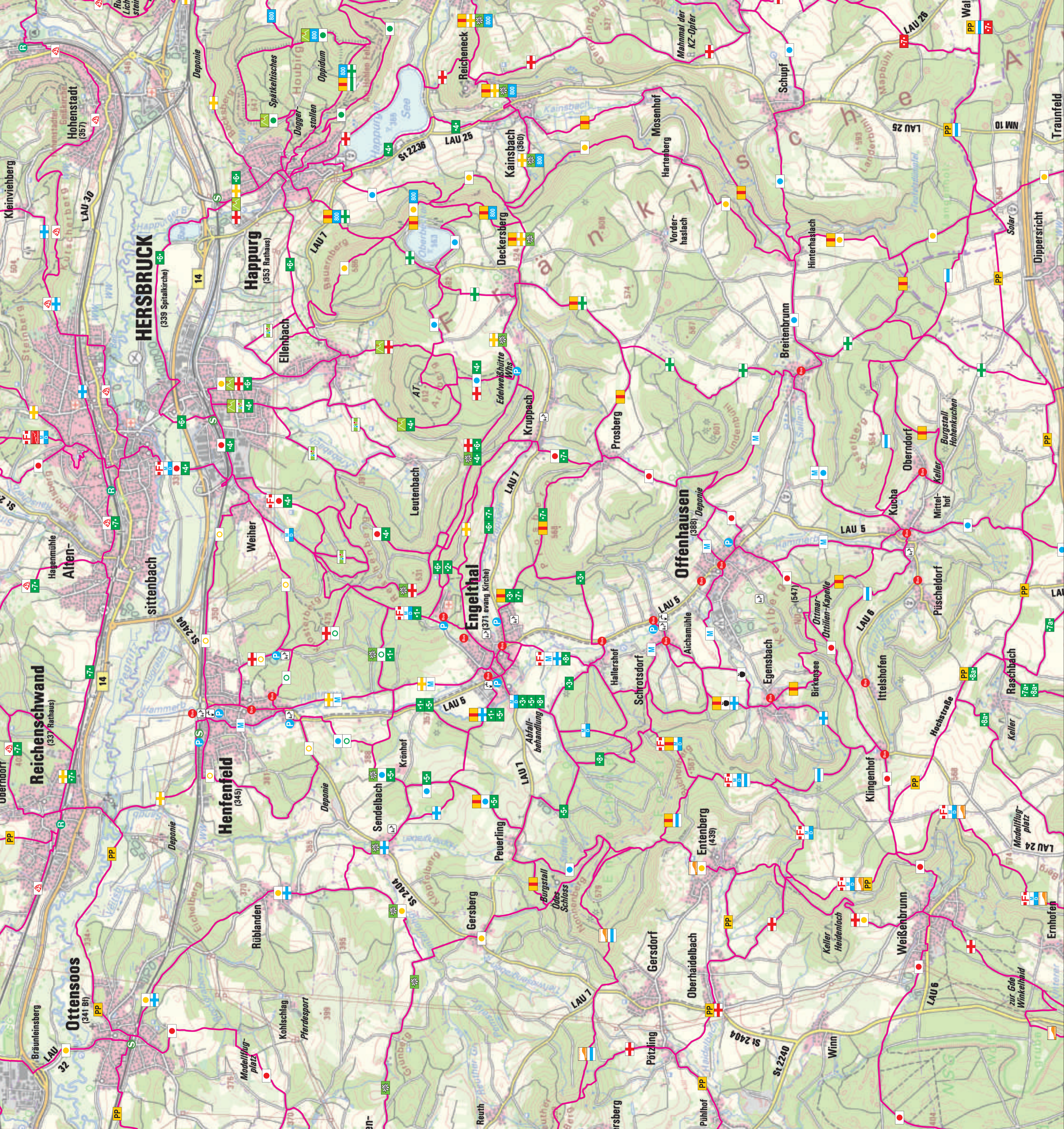
Mit nur wenigen Schritten aus der Haustür heraus befindet man sich in der herrlichen Natur, die zum Spazierengehen, Radeln und vor allem zum Wandern einlädt. Schätzen die hohe Lebensqualität. Rund 4.500 Menschen leben in den 20 Ortsteilen und klingvollen Namen verleiht – das Hammerbachtal sind mit dem Hammerbach verbunden, der dem Tal seinen Wiesen und Feldern im Landkreis Nürnberger Land und Die drei Ortschaften liegen malerisch umgeben von Wald, die Gemeinden Engelthal, Henfenfeld und Offenhausen. Die Verwaltungsgemeinschaft Henfenfeld vereint seit 1978

Die Verwaltungsgemeinschaft Henfenfeld



WANDERN IM HAMMERBACHTAL





Wanderwege im Hammerbachtal:

- Frankenweg** · Qualitätsweg · Rennsteig · Schwäbische Alb, 520 km
- Frankenalb-Panoramaweg** · Qualitätsweg · Lichtenegg - Huppen - Engenthal - Kucha - Lichtenegg, 50 km
- Main-Donau-Weg** · Fernwanderweg Bad Staffelstein - Hersbruck - Engenthal - Regensburg, 234 km
- Anton-Leidinger-Weg** · Nürnberg - Moritzberg - Kucha - Alfeld - Amberg, 70 km
- Gottfried-Stammer-Weg** · Feucht - Offenhausen - Hersbruck - Schmaittach - Großgeschaidt, 60 km
- Jura-Gebirgsweg** · Vorra - Pommelsbrunn - Engenthal - Henfenfeld - Schloßberg, 44 km
- Max-Ettl-Weg** · Röthenbach - Schönberg - Edelweißhütte - Hartmannshof - Lehendorf, 33 km
- Hochlandsteig** · Altdorf - Traunfeld - Hinterhaslach - Hersbruck, 25 km
- Mühlenweg** · Henfenfeld - Engenthal - Offenhausen - Kucha - Breitenbrunn - Offenhausen, 17 km
- Streuobstwanderweg** · Schrotsdorf - Egensbach - Schrotsdorf, 4 km
- Altdorf - Kucha - Breitenbrunn - Pommelsbrunn, 26 km
- Hartmannshof - Huppen - Breitenbrunn - Eismannsberg, 22 km

- Ottensoos - Engenthal - Hallershof - Egensbach - Klingenhof, 13 km
- Henfenfeld - Edelweißhütte - Hersbruck, 12 km
- Rundweg Henfenfeld - Weiher - Henfenfeld, 9 km
- Henfenfeld - Krönhof - Peuerling - Nonnenberg, 7 km
- Rundweg Henfenfeld - Klosterberg - Henfenfeld, 5 km
- Rundweg Engenthal - Frankenalb-Klinik - Engenthal, 5 km
- Rundweg Engenthal - Frankenalb-Klinik - Engenthal, 3 km
- Rundweg Engenthal - Hallershof - Engenthal, 5 km
- Rundweg Engenthal - Krönhof - Peuerling - Engenthal, 8 km
- Rundweg Engenthal - Edelweißhütte - Kruppach - Engenthal, 8 km
- Rundweg Engenthal - Prossberg - Kruppach - Engenthal, 7 km
- Rundweg Engenthal - Steinerne Rinne - Hallershof - Engenthal, 6 km

Markierung:
Fränkischer Albverein e.V.
VG Henfenfeld



- S-Bahn** **R-Bahn** **Bus** **Wanderparkplatz** **Spielplatz** **Trinkwasser**

Maßstab 1:30.000
Geobasisdaten © Bayerische Vermessungsverwaltung